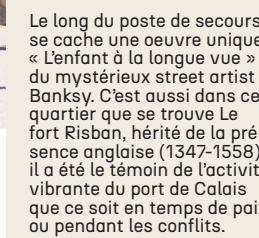
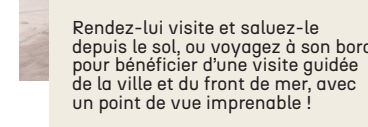


LESCO



CALAIS LA PLAGE




LA COMPAGNIE DU DRAGON

Du haut de ses 10 mètres, le Dragon de Calais veille sur la ville. Ne vous fiez pas à son imposant gabarit, il est capable de se coucher, se lever, se cabrer, déployer ses ailes ! Construction en acier et bois sculpté, il est à la fois dragon de mer, de terre, de feu et d'air, il crache le feu, de la fumée et de l'eau.

QUARTIER DES PÊCHEURS COURGAIN MARITIME

C'est ici, au XII^e siècle, que vivaient les premiers habitants d'un hameau de pêcheurs nommé « Kaleis ». En avançant vers les quais, tout vous indiquera la vie de la population du quartier, rythmée par la mer depuis des siècles : filets de pêche, marché aux poissons quotidien, mais aussi calvaire des marins et monument des sauveteurs en mer.



Le quartier est dominé par le phare, qui offre une superbe vue à 360 degrés sur le port, la mer, la ville... une fois les 271 marches gravies



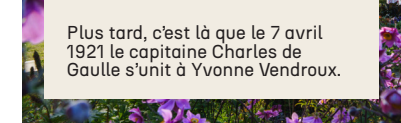
PLACE D'ARMES














C'est le cœur du Calais du Moyen-Âge. La Tour du guet, qui domine la place peut en attester. Elle est le plus ancien monument de la ville : elle daterait du XIII^e siècle. Elle a notamment servi de relais de télégraphe, de phare, de poste d'observation durant la 1^{ère} guerre mondiale... et reste toujours un point de repère auquel sont attachés les calaisiens. On peut y voir à son sommet le drapeau de Calais qui est l'une des 5 villes de France à être autorisée à arborer son drapeau par décret royal.



**ÉGLISE
NOTRE DAME**

C'est l'édifice religieux le plus ancien de Calais, dont l'origine remonte au XIII^e siècle. En 211 années de présence (1347-1558), les anglais procédèrent à de nombreux travaux et agrandissements de cette église.

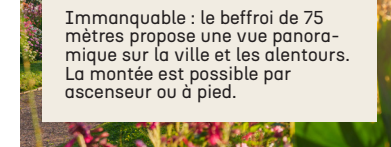


- | Points d'intérêts | Services | |
|---|--|---|
|  Incontournables |  Parking |  Gare routière |
|  Patrimoine |  Point de vue |  Gare ferroviaire |
|  Shopping |  Office de Tourisme |  Port de Calais |
|  Plages |  Hôpital |  Port de plaisance |
| | |  Navette fluviale |

**MUSÉE DES
BEAUX-ARTS**

**HÔTEL DE VILLE
& BEFFROI
DE CALAIS**

D'un style régionaliste néo-flamand, il a été construit de 1911 à 1924 après la réunion des deux villes de Calais et Saint-Pierre-lès-Calais en 1885. À l'intérieur, plusieurs endroits méritent le détour dont la salle des mariages où en 1921 le capitaine Charles de Gaulle épousa civilement Yvonne Vendroux, issue d'une famille de notables calaisienne.



**MUSÉE
MÉMOIRE 39-45**

Dans le parc Saint-Pierre se trouve le « Mako bunker », considéré comme un des plus longs d'Europe. Il a été construit par la Marine allemande durant l'Occupation. Il servait de centre administratif et téléphonique et coordonnait les activités des batteries côtières pointées vers l'Angleterre. De nos jours, ses 21 salles exposent de riches collections (objets, uniformes, armes, photos, documents) et témoignent de cette sombre époque à Calais.

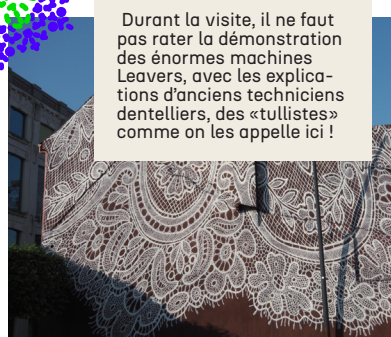


Le Grand Théâtre de Calais, achevé en 1905 est un théâtre à l'italienne de style baroque qui rappelle la façade de l'opéra Garnier à Paris. Une programmation culturelle dense et diverse s'y tient chaque année.



BOULEVARDS & THÉÂTRE

Durant la visite, il ne faut pas rater la démonstration des énormes machines Leavers, avec les explications d'anciens techniciens dentelliers, des «tullistes» comme on les appelle ici !



APPLICATION WIVISITES

Pour parcourir le territoire à votre rythme, téléchargez gratuitement l'appli Wivisites et géolocalisez-vous pour découvrir tous les parcours alentours.



CALAIS • BONNINGUES-LES-CALAIS • COQUELLES • COULONGNE
NIEULLES-LES-CALAIS • PEUPLINGUES • PIHEN-LES-GUINIES
ESCALLES • FRÉTHUN • HAMES-BOUCRES • LES ATTQUES • MARCK
SAINT-TRICAT • SANGATTE • BLÉRIOT-PLAGE

PARCOURS & DÉTOURS ENTRE TERRES & MERS

CALAISXXL



UN ACCUEIL À BRAS GRANDS OUVERTS

À l'Office de tourisme
Bd Clemenceau
62100 Calais

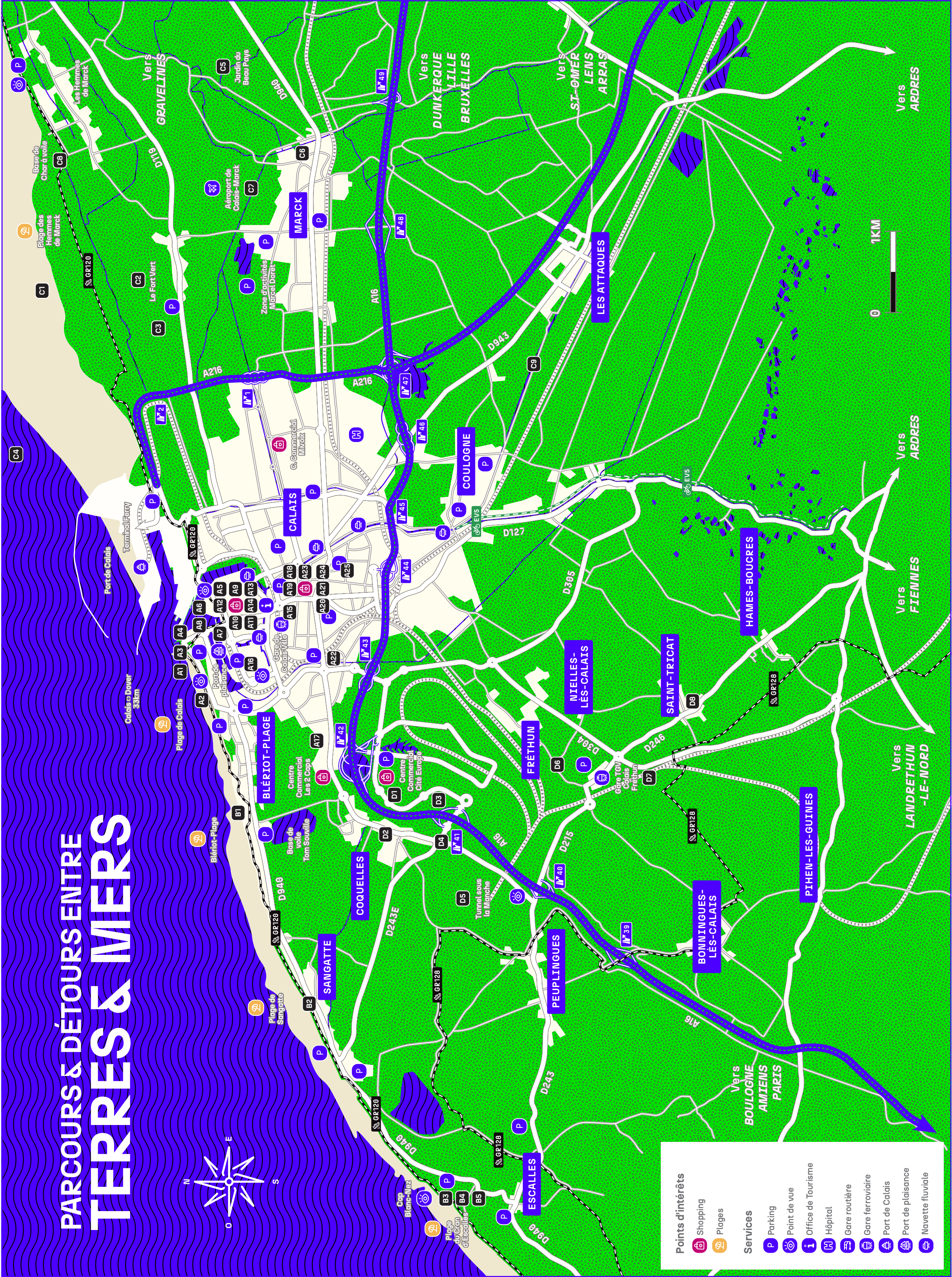
Appelez nos équipes
par téléphone au
+33 (0)3 21 96 62 40

Sur internet
inspirations & agenda
calaisxxl.com

Partageons toujours plus
@CalaisXXL




Office de Tourisme Calais XXL
Un équipement de la SPL Grand Calais Tourisme & Culture
62100 Calais, France — Edition 2024



IMMANQUABLES



LES PLAGES D'ESCALLES & SANGATTE




En passant par ces plages, ces grandes étendues de sable ou par la digue-promenade de Sangatte, vous pourrez profiter de la vue et de la brise marine. Les vagues du Nord qui viennent embrasser les brisants de bois. N'hésitez pas à braver les éléments pour prendre un bain là où, ici, les baigneurs n'ont pas de saisons et les plus téméraires s'y adonnent par tous les temps !

ESPACE NATUREL DU FORT-VERT

À proximité du terminal car ferry de Calais, le Site des Deux Mers est en pleine renaissance des milieux naturels. Petit à petit, dunes, marées et zones humides se reconstituent pour voir séparer une zone paysagère qui peut se découvrir depuis 2 observatoires.




Lorsque les pas mènent vers le sable sur la plage des Hommes de Marck, on peut apercevoir les vagues du Nord qui viennent embrasser les brisants de bois. N'hésitez pas à braver les éléments pour prendre un bain là où, ici, les baigneurs n'ont pas de saisons et les plus téméraires s'y adonnent par tous les temps !



SHOPPING XXL CITÉ EUROPE & CHANNEL OUTLET

La mise en service du Tunnel Sous la Manche en 1994 a entraîné la création de nombreuses infrastructures et l'implantation de services XXL et de zones commerciales attractives comme La Cité Europe et le Channel Outlet qui constituent le plus grand complexe de ce genre sur notre belle Côte d'Opale.

LE CAP BLANC-NEZ



Le Cap Blanc-Nez est blanc et à la forme de la raie qui est en pointe.



À quelques kilomètres au large de Calais se dresse à 134m de hauteur le Cap Blanc-Nez, un espace préservé labellisé Grand Site de France. Avec le Cap Gris Nez, ils constituent un ensemble naturel parmi les plus visités des Hauts-de-France. Ce paysage sans fin est aussi le point le plus proche de l'Angleterre en nous séparant de seulement 33 kilomètres de nos voisins britanniques !

À L'HORIZON, LA MER

- Blériot-Plage..... B1
- Totem Calais La Plage..... B2
- Banksy à Calais..... B3
- Le Dragon de Calais..... B4
- Le Cap Blanc-Nez..... B5
- Le Dover Patrol..... B6

DU CAVAL AUX ESTRANS

- Plage de Marck..... C1
- Espace naturel du Fort Vert..... C2
- Observatoires & Batterie Oldenburg..... C3
- Phare de Walde..... C4
- Jardin du Beau Pays..... C5
- Statue de Gailla-Churchill..... C6
- Église Saint-Martin..... C7
- Château de Calais..... C8
- Port de Calais..... C9
- Port de Calais..... C10
- Port de Calais..... C11
- Port de Calais..... C12
- Port de Calais..... C13
- Port de Calais..... C14
- Port de Calais..... C15
- Port de Calais..... C16
- Port de Calais..... C17
- Port de Calais..... C18
- Port de Calais..... C19
- Port de Calais..... C20
- Port de Calais..... C21
- Port de Calais..... C22
- Port de Calais..... C23
- Port de Calais..... C24
- Port de Calais..... C25

PRAIRIES & MARAIS

- Centre Shopping Cité Europe..... D1
- Maison du Patrimoine..... D2
- Centre Channel Outlet..... D3
- Quartier Saint-Pierre..... D4
- Tunnel Virgile..... D5
- Mémoire de l'OTAN..... D6
- Gare de Calais Fréthun..... D7
- Église Saint-Nicolas..... D8
- Église Saint-Nicolas..... D9
- Église Saint-Nicolas..... D10

CALAIS LA PLAGE


- Calais La Plage..... A1
- Totem Calais La Plage..... A2
- Banksy à Calais..... A3
- Le Dragon de Calais..... A4
- Le Cap Blanc-Nez..... A5
- Le Dover Patrol..... A6
- Le Dover Patrol..... A7
- Le Dover Patrol..... A8
- Le Dover Patrol..... A9
- Le Dover Patrol..... A10
- Le Dover Patrol..... A11
- Le Dover Patrol..... A12
- Le Dover Patrol..... A13
- Le Dover Patrol..... A14
- Le Dover Patrol..... A15
- Le Dover Patrol..... A16
- Le Dover Patrol..... A17
- Le Dover Patrol..... A18
- Le Dover Patrol..... A19
- Le Dover Patrol..... A20
- Le Dover Patrol..... A21
- Le Dover Patrol..... A22
- Le Dover Patrol..... A23
- Le Dover Patrol..... A24
- Le Dover Patrol..... A25

- Points d'intérêts
- Shopping
- Plages
- Services
- Parking
- Point de vue
- Office de Tourisme
- Hôpital
- Gare routière
- Gare ferroviaire
- Port de Calais
- Port de plaisance
- Navette fluviale

Bienvenue ici, à la croisée des quatre éléments, où la nature offre des espaces préservés **IMMENSEMENT VASTES**. Ces plaines qui **S'ÉTIRENT À PERTE DE VUE**, tournées vers la mer comme **HORIZON**. Aventurez-vous dans ce territoire aux trésors **INTARISSABLES** où les champs, les flots, les montagnes de calcaire ne font qu'un. Arpentez ces paysages **INTENSÉMENT PROFONDS** qui dévoilent leur caractère en quelques kilomètres. Balayez **L'HORIZON** entre Terres & Mers et observez le temps ralentir au rythme de la palette **INFINIE** des couleurs changeantes de la Côte d'Opale. Enfin, partez à la rencontre des habitants qui vous ouvrent **GRAND** les bras et entrez dans l'histoire des événements **SPECTACULAIRES** de toute une terre qui vit en partage. Ici, où la culture des **GÉANTS** a infusé toute une philosophie, on ne voit pas seulement les choses en grand, **ON VIT TOUT À TAILLE XXL**.



BIEN VENUE



Visiter en grand avec l'application Wivisites

Pour parcourir le territoire à votre rythme, téléchargez gratuitement l'appli Wivisites en scannant le QRCode ci-dessus et géolocalisez-vous pour découvrir tous les parcours alentours et disponibles en versions audio et multilingues.

Besoin d'un conseil ? Appelez-nous au
+33 (0)3 21 96 62 40



Et voyagez toujours plus grand avec nos inspirations, idées balades, conseils, agenda des manifestations sur le portail en ligne :

calaisxxl.com

